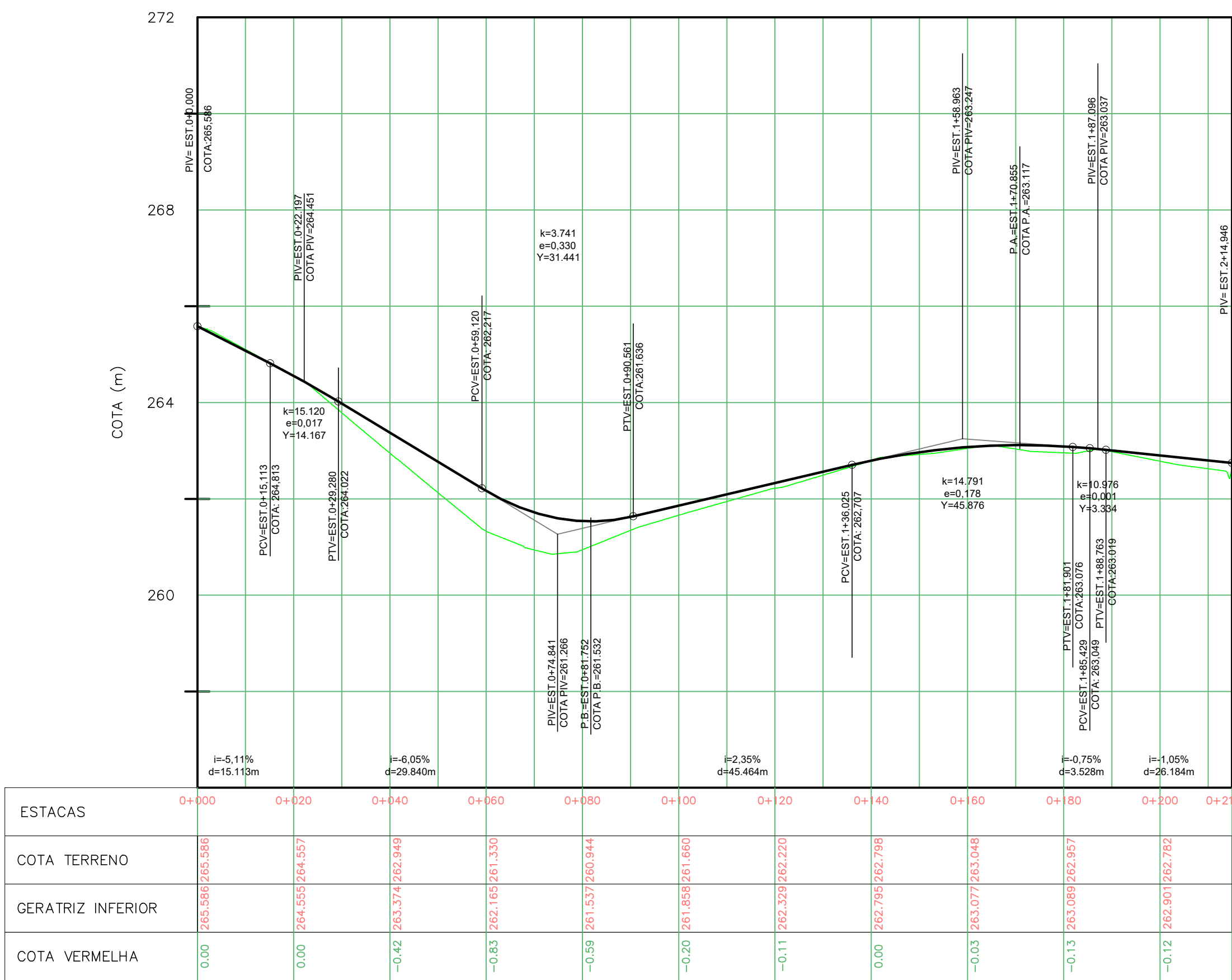
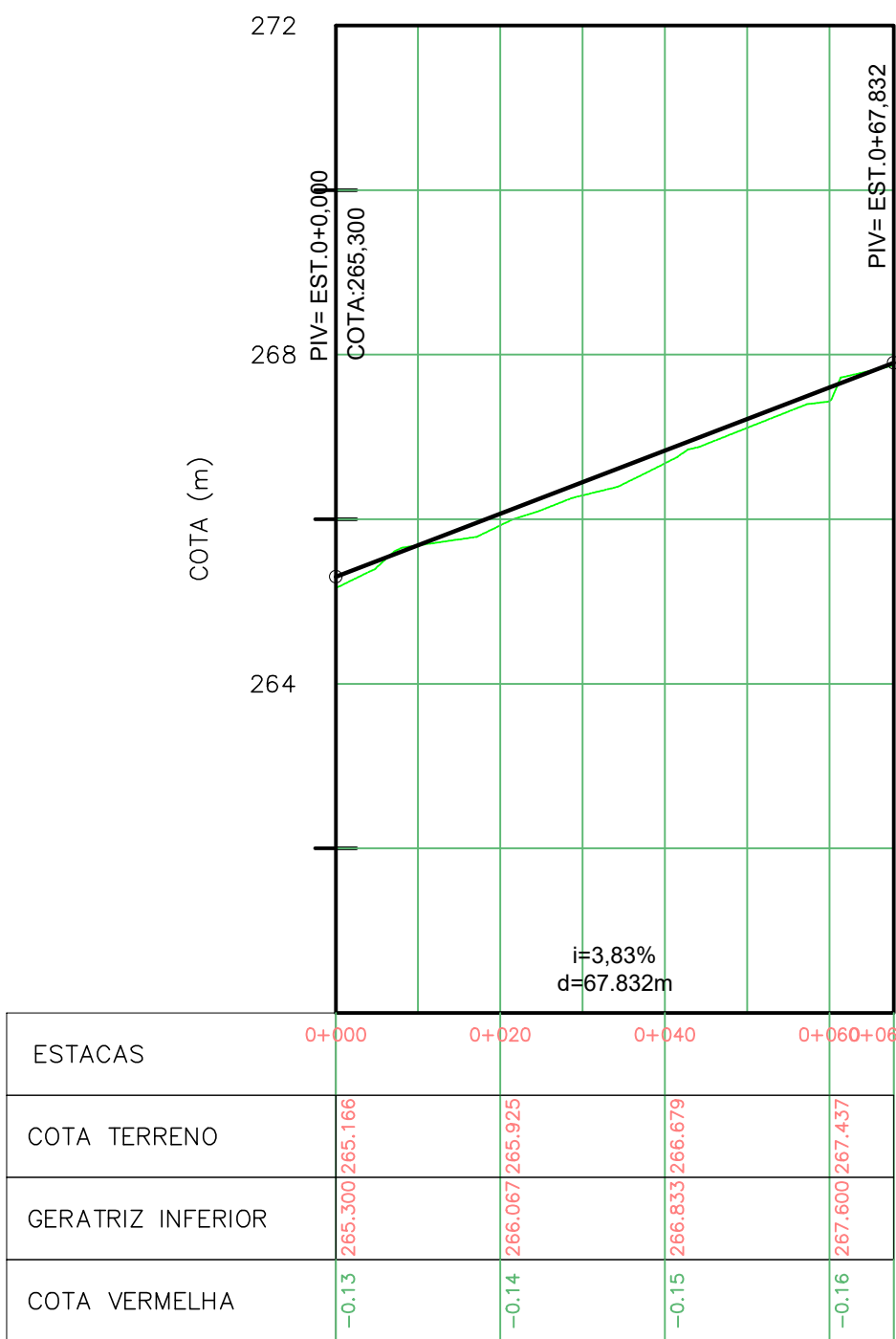


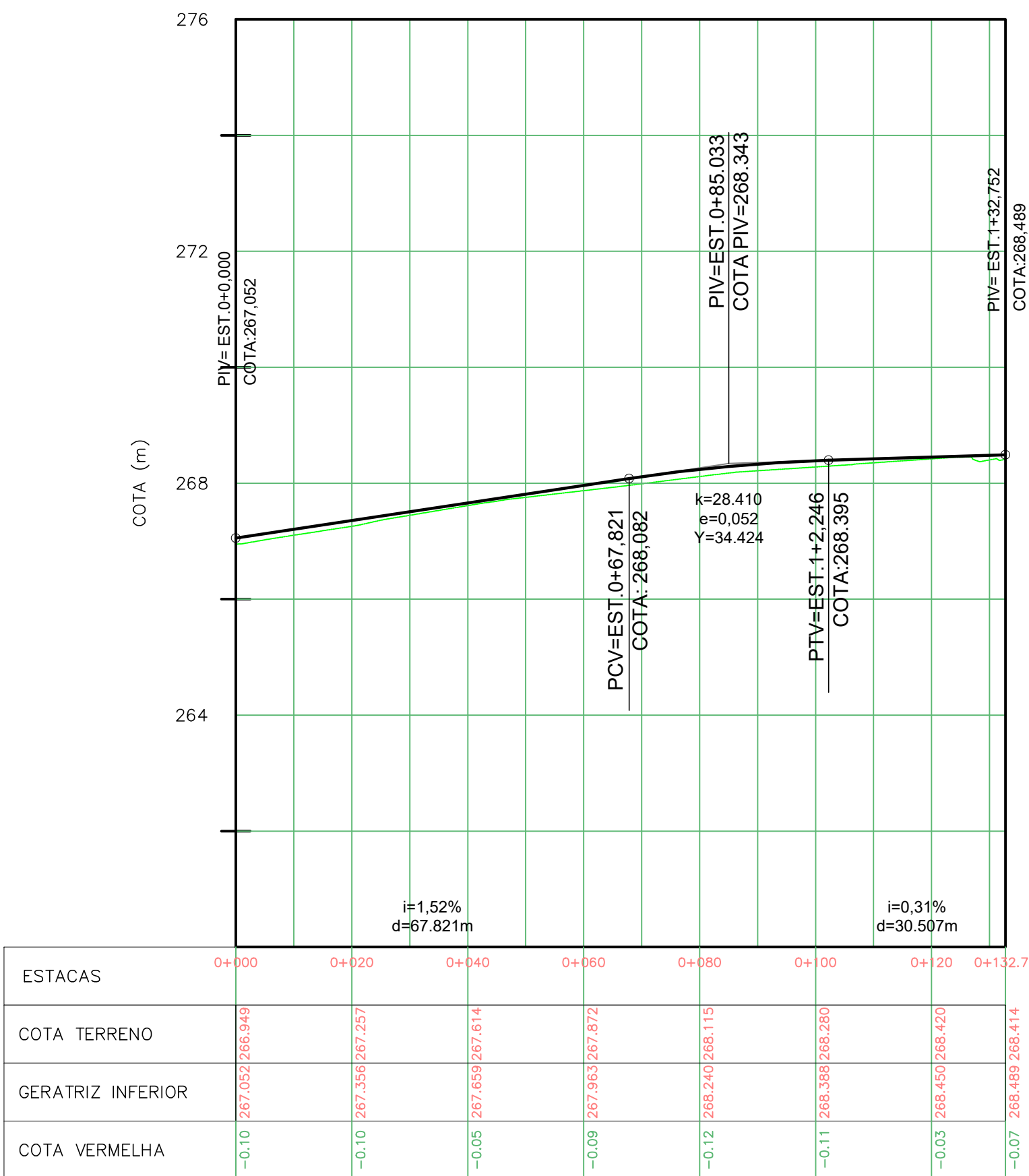
PERFIL LONGITUDINAL Alignment – RUA 06–235



PERFIL LONGITUDINAL Alignment – RUA 25 DE DEZEMBRO



PERFIL LONGITUDINAL Alignment – RUA QUITERIAIA SOARES ASSUNÇÃO



Estaca	Área de corte (Metro quadrado)	Volume de corte (Metro cúbico)	Volume reutilizável (Metro cúbico)	Área de aterro (Metro quadrado)	Volume de aterro (Metro cúbico)	Vol. corte acum. (Metro cúbico)	Vol. reutilizável acum. (Metro cúbico)	Vol. preenchimento acum. (Metro cúbico)	Vol. líquido acum. (Metro cúbico)
0+020.00	3.11	0.00	0.00	0.00	0.00	0.00	0.00	0.00	0.00
0+040.00	0.00	31.08	31.08	1.16	11.55	31.08	11.55	11.55	19.52
0+060.00	0.00	0.02	0.02	4.00	51.59	31.10	63.14	63.14	-32.05
0+080.00	0.00	0.00	0.00	6.24	107.01	31.10	170.16	170.16	-139.06
0+100.00	0.69	6.90	6.90	1.26	74.99	38.00	245.15	245.15	-207.15
0+120.00	0.88	15.70	15.70	0.93	21.91	53.70	267.06	267.06	-213.36
0+140.00	1.73	26.13	26.13	1.64	25.23	79.83	292.29	292.29	-212.46
0+160.00	1.42	31.48	31.48	2.51	41.49	111.30	333.78	333.78	-222.47
0+180.00	0.93	23.53	23.53	2.32	48.30	134.83	382.07	382.07	-247.24
0+200.00	1.14	20.69	20.69	1.28	35.94	155.52	418.02	418.02	-262.49

Estaca	Área de corte (Metro quadrado)	Volume de corte (Metro cúbico)	Volume reutilizável (Metro cúbico)	Área de aterro (Metro quadrado)	Volume de aterro (Metro cúbico)	Vol. corte acum. (Metro cúbico)	Vol. reutilizável acum. (Metro cúbico)	Vol. preenchimento acum. (Metro cúbico)	Vol. líquido acum. (Metro cúbico)
0+020.00	1.52	0.00	0.00	0.09	0.00	0.00	0.00	0.00	0.00
0+040.00	0.62	21.40	21.40	0.15	2.34	21.40	2.34	2.34	19.06
0+060.00	0.92	15.40	15.40	0.00	1.45	36.80	3.80	3.80	33.00

Estaca	Área de corte (Metro quadrado)	Volume de corte (Metro cúbico)	Volume reutilizável (Metro cúbico)	Área de aterro (Metro quadrado)	Volume de aterro (Metro cúbico)	Vol. corte acum. (Metro cúbico)	Vol. reutilizável acum. (Metro cúbico)	Vol. preenchimento acum. (Metro cúbico)	Vol. líquido acum. (Metro cúbico)
0+010.00	1.16	0.00	0.00	0.18	0.00	0.00	0.00	0.00	0.00
0+020.00	1.36	12.59	12.59	0.06	1.19	12.59	1.19	1.19	11.40
0+030.00	1.43	13.97	13.97	0.06	0.61	26.56	1.80	1.80	24.76
0+040.00	1.41	14.23	14.23	0.19	1.27	40.79	3.07	3.07	37.72
0+050.00	1.33	13.71	13.71	0.25	2.22	54.51	5.29	5.29	49.22
0+060.00	1.14	12.35	12.35	0.23	2.40	66.86	7.69	7.69	59.17
0+070.00	0.92	10.30	10.30	0.13	1.78	77.16	9.47	9.47	67.69
0+080.00	0.97	9.47	9.47	0.01	0.70	86.63	10.17	10.17	76.46
0+090.00	1.31	11.42	11.42	0.10	0.55	98.05	10.72	10.72	87.33
0+100.00	1.33	13.20	13.20	0.13	1.14	111.25	11.86	11.86	99.39
0+110.00	2.12	17.27	17.27	0.00	0.67	128.52	12.53	12.53	115.99
0+120.00	2.29	22.09	22.09	0.00	0.02	150.61	12.55	12.55	138.06
0+130.00	2.33	23.10	23.10	0.74	3.70	173.71	16.25	16.25	157.46

1

B

27/12/2018

-

-

EMISSÃO INICIAL

Rev.

Tipo

Data

Revisado Por

Resp. Técnico

Descrição

TIPOS DE EMISSÃO

A - Projeto Básico

B - Projeto Executivo

C - Para Conhecimento

D - Para Cotação

E - Para Construção

F - Conf. Comprado

G - Conf. Construído

H - Cancelado

PREFEITURA DE ARAPIRACA

Trabalha

PAVIMENTAÇÃO E DRENAGEM EM DIVERSAS RUAS DO MUNICÍPIO DE ARAPIRACA / AL - BAIRRO CAVACO

PREFEITURA MUNICIPAL DE ARAPIRACA

Secretaria Municipal de Infraestrutura

R. Samaritana, 1185 - Santa Edwiges

RUA 06-235 / RUA 25 DE DEZEMBRO / RUA QUITERIAIA SOARES ASSUNÇÃO

PLANTA E PERFIL

Contrato Caixa Econômica n.º

1056865-74/2018

Projeto/Tipo

Desenhista

Aprov.

Revisão

N.º Contrato

COHIDRO

consultoria estudos projetos

Projeto

CREA

N.º Desenho

DE-24455-13-06-00-06-06

Contratante

Prefeitura Municipal de Arapiraca - CNPJ:12198693/0001-58

N.º Arquivo Digital

DE-24455-13-06-00-06-06.dwg

Localização

ARAPIRACA - ALAGOAS

Escala

1:1000

Data

MAR/2019

Folha

01/01

24.455/18